



grudzień 2007r.

Plan Odnowy Miejscowości Kiełczygłów na lata 2007-2013

Program Rozwoju Obszarów Wiejskich na lata 2007-2013



SPIS TREŚCI

Spis treści.

1.Wstęp.....	4
2.Metodologia.....	5
3.Uczestnicy.....	6
4.Charakterystyka Miejscowości Kiełczygłów.....	7
5.Inwentaryzacja zasobów - raport o stanie.....	9

Załącznik do Uchwały nr IX/50/2007 Rady Gminy Kiełczygłów z dnia 28 grudnia 2007r.

Załącznik do Uchwały Zebrania Wiejskiego
Miejscowości Kiełczygłów z dnia 17 grudnia 2007r.

5.1.Położenie i warunki demograficzne	9
5.2.Infrastruktura społeczna.....	13
5.3.Podmioty gospodarcze i rolnictwo.	22



5.4. Infrastruktura techniczna.....	26
5.5. Analiza poszczególnych obszarów życia społeczno-gospodarczego.....	31
6. Analiza SWOT.....	32
7. Misja i cele strategiczne miejscowości.....	34
8. Opis planowanych zadań w perspektywie lat 2007-2013.....	35
9. Wdrażanie, monitorowanie, promocja planu.....	41

Dla Wójta, dla działacza społecznego to wielki moment - współpraca przy tworzeniu dokumentu strategicznego dotyczącego stolicy Gminy.

Jest to jeden z najważniejszych dokumentów, aby sięgnąć po unijne środki. Stoimy przed olbrzymią szansą, której nie możemy zmarnować. Dzięki inwestycjom wynikającym z niniejszego dokumentu będziemy mogli zadbać o rozwój społeczno-gospodarczy naszej miejscowości przy jednoczesnym poszanowaniu wyróżniającego nas dziedzictwa przyrodniczo-kulturowego.

W imieniu pracowników Urzędu Gminy, oraz tych, którzy współtworzyli ten dokument, chciałem bardzo gorąco podziękować naszej społeczności i wszystkim Radnym za wspólny trud i poświęcony czas dla jak najlepszego przygotowania Planu Odnowy Miejscowości Kielczyglów i wcielenia jego zapisów w życie.

Wójt Gminy Kielczyglów

Czesław Iskra

1. Wstęp

Podstawą rozwoju Miejscowości Kiełczyglów jest dokument pn. „Plan Odnowy Miejscowości Kiełczyglów na lata 2007-2013”, który określa misję, cele i kierunki działania wraz z zadaniami inwestycyjnymi na lata 2007 - 2013. Dokument ten poddano ocenie mieszkańców, a następnie został uchwalony przez Radę Gminy Kiełczyglów.

Plan Odnowy Miejscowości Kiełczyglów jest dokumentem o charakterze planowania strategicznego. Obowiązek opracowania planu wynika z istniejących programów służących wspieraniu obszarów wiejskich i społeczności wiejskiej takich jak np. Program Rozwoju Obszarów Wiejskich na lata 2007-2013 – w zakresie odnowy miejscowości w dziedzinie:

- budowy, przebudowy, remontu lub wyposażania obiektów publicznych pełniących funkcje kulturalne, w szczególności świetlic i domów kultury,
- budowy, przebudowy lub remontu obiektów sportowych, ścieżek rowerowych, szlaków pieszych, placów zabaw, miejsc rekreacji, służących do użytku publicznego,
- zakupu towarów służących przedsięwzięciom związanym z kultywowaniem tradycji społeczności lokalnych oraz tradycyjnych zawodów,
- kształtowaniem centrów wsi jako obszaru przestrzeni publicznej, w szczególności poprzez odnawianie lub budowę placów, parkingów, chodników lub oświetlenia ulicznego,
- urządzenia i porządkowania terenów zielonych, parków lub innych miejsc wypoczynku,
- budowy, przebudowy lub remontu małej infrastruktury turystycznej,
- zagospodarowania zbiorników i cieków wodnych na rzecz rekreacji lub poprawy estetyki miejscowości,
- rewitalizacji budynków zabytkowych wpisanych do rejestru zabytków lub wojewódzkiej ewidencji zabytków, użytkowanych na cele publiczne, oraz obiektów małej architektury, odnawiania lub konserwacji lokalnych pomników historycznych i miejsc pamięci,
- zakupu i odnawiania obiektów charakterystycznych dla danego regionu lub tradycji budownictwa wiejskiego i ich adaptacji na cele publiczne,
- budowy, przebudowy, remontu lub wyposażania obiektów przeznaczonych na cele promocji lokalnych produktów i usług, w szczególności pawilonów, punktów wystawowych, sal ekspozycyjnych lub witryn,
- odnawiania elewacji zewnętrznych i dachów w zabytkowych obiektach architektury sakralnej wpisanych do rejestru zabytków lub wojewódzkiej ewidencji zabytków.

Opracowanie powyższego dokumentu wpisuje się również w ideę wsparcia z programów pomocy regionalnej, np.: Regionalnego Programu Operacyjnego Województwa Łódzkiego na lata 2007-2013 dotyczącego m.in. inwestycji mających poprawić komfort życia lokalnym społecznościom.

Zapisy Planu Odnowy Miejscowości Kiełczygłów na lata 2007-2013 są spójne z Narodową Strategią Spójności na lata 2007-2013, Strategią Rozwoju Obszarów Wiejskich i Rolnictwa na lata 2007-2013, ze Strategią Rozwoju Województwa Łódzkiego, Planem Zagospodarowania Przestrzennego Gminy Kiełczygłów, zatem działania zaproponowane w omawianym opracowaniu nawiązują do dokumentów strategicznych wyższego rzędu. W niniejszym opracowaniu przedstawiono m.in. analizę SWOT, sformułowania misji, celów i kierunków działania oraz opis planowanych zadań dotyczących Miejscowości Kiełczygłów w perspektywie 7-letniej.

Dodatkowym czynnikiem mającym wpływ na ostateczny kształt dokumentu jest raport o stanie Miejscowości Kiełczygłów zawierający podstawowe informacje o sołectwie. Raport został opracowany przy udziale pracowników Urzędu Gminy w Kiełczygłowie i mieszkańców miejscowości Kiełczygłów.

2. Metodologia

Plan Odnowy Miejscowości Kiełczygłów opracowano przyjmując za podstawę wyniki debaty strategiczno-konsultacyjnej organizowanej metodą aktywnego planowania strategicznego. Przeprowadzono jedną debatę z udziałem liderów lokalnych oraz uczestników Zebrania Wiejskiego, reprezentujących mieszkańców miejscowości Kiełczygłów, Wójta i pracowników Urzędu Gminy Kiełczygłów.

Sesja strategiczno-konsultacyjna odbyła się w dniu 4 i 17 grudnia 2007 roku, a jej zadaniem było zidentyfikowanie celów i kierunków działania w poszczególnych przyjętych teoretycznie obszarach życia społeczno - gospodarczego.

Na podstawie wypracowanej Analizy SWOT, która przedstawia silne strony (wewnętrzne) miejscowości, słabe strony (wewnętrzne), szanse (zewnętrzne) i zagrożenia (zewnętrzne) odpowiedziano na pytanie:

"Co należy zrobić, albo, jakie podjąć działania lub spowodować efekty tych działań, żeby zlikwidować słabe strony sołectwa i zniwelować zagrożenia?"

Na podstawie tak postawionego pytania przygotowano kilkanaście celów opierając się na wcześniej wybranych w wyniku dyskusji słabych stronach i zagrożeniach.

Podobnie pracowano przy budowaniu celów określonych na podstawie mocnych stron i szans. Kolejnym krokiem procesu konsultacji społecznej była hierarchizacja celów w poszczególnych obszarach życia społeczno-gospodarczego.

Przyjęto, że winny zostać wyróżnione trzy priorytety, bez których sołectwo nie może się rozwijać oraz dwanaście celów strategicznych, które przyspieszają rozwój danego obszaru społeczno-gospodarczego.

W ten sposób wynikiem konsultacji po debacie strategiczno-konsultacyjnej było wypracowanie kilkudziesięciu celów w trzech obszarach: Infrastruktura, Turystyka, Infrastruktura związana z dziedzictwem kulturowym oraz określenie wybranego wariantu rozwoju poprzez przystąpienie do realizacji zadań, które uznane zostały za priorytetowe.

3. Uczestnicy

W przygotowaniu dokumentu oraz jego konsultacjach uczestniczyli:

Zespół Zadaniowy ds. przygotowania Planu z ramienia Urzędu Gminy Kiełczygłów

1. Czesław Iskra – Wójt Gminy Kiełczygłów/Koordynator Zespołu,
2. Przemysław Krężel – Skarbnik Gminy,
3. Marek Kula,
4. Mieczysław Majewski,
5. Łukasz Walasik.

Radni Gminy Kiełczygłów biorący udział w pracach nad dokumentem i uchwalający dokument

1. Pędziwiatr Paweł - Przewodniczący Rady Gminy,
2. Wiśniewski Tadeusz - Wiceprzewodniczący Rady Gminy,

3. Brożyna Paweł - Przewodniczący Komisji Rewizyjnej,
4. Iskra Halina - Przewodnicząca Komisji Gospodarki, Mienia i Finansów,
5. Brzezowski Krzysztof - Przewodniczący Komisji Rolnictwa, Leśnictwa, Handlu i Ochrony Środowiska,
6. Uchrońska Helena - Przewodnicząca Komisji Oświaty, Kultury, Zdrowia i Opieki Socjalnej,
7. Borczyk Wiesław,
8. Półka Marian,
9. Mielczarek Maciej,
10. Ewa Sudak,
11. Drózdź Grzegorz,
12. Waław Mizera,
13. Swędrak Zenon,
14. Grzejdziak Dorota,
15. Kuberski Andrzej.

Uczestnicy debaty strategiczno-konsultacyjnej (liderzy lokalni, uczestnicy zebrań wiejskich) z dnia 4 i 17 grudnia 2007r.

4. Charakterystyka Miejscowości Kiełczyglów

Najstarsza wzmianka historyczna związana z Kiełczyglowem pochodzi z 1446 r. i dotyczy tenutariusza dóbr kiełczyglowskich Andrzeja z Toporowa oraz jego fortalicji zwanej „Strzygania” (Strzyganie, Zdrzanie...) identyfikowanej przez historyków właśnie z Toporowem - dziś wsią, położoną nad Wartą w powiecie wieluńskim.

Przynależność wsi do dóbr monarszych w składzie starostwa wieluńskiego potwierdzają wzmianki z XVI w. Według lustracji z 1554r. wieś „Kiełczyglów” zamieszkiwało 14 kmieci osiadłych na 10 łanach a ponadto odnotowano tu dwa niewielkie stawy z „młynikami”. Podobne opisy przynoszą dokumenty z XVII w. W 1661r. wieś wchodziła w skład powiatu szadkowskiego w obrębie województwa sieradzkiego.

W czasach rozbiorów Kiełczyglów był własnością rządową. Po Powstaniu Listopadowym (1830-31) i wydzieleniu tzw. majoratu, stanowiącego uposażenie oficerów i urzędników carskich, wieś była własnością m.in. hr. Nesselrode, ojca Marii Kalergis (1822-74) zwanej „Białą Damą”, uczennicy Fryderyka Chopina, której znajomość z Cyprianem Kamilem

Norwidem przeszła do literackiej legendy jak również Stanisława Romana Pestkowskiego, którego syn Stanisław był znanym działaczem SDKPiL i międzynarodowego ruchu robotniczego, uczestnikiem Rewolucji Październikowej i dyplomata. Pestkowski tracony w 1937r. w czasie czystek stalinowskich, został zrehabilitowany w 1956r.

Pod względem gospodarczym gmina Kiełczygłów ma charakter rolniczy. Rolnictwo jest źródłem utrzymania dla 75% mieszkańców. Znajduje się tu około 1400 gospodarstw rolnych. Niski stopień urbanizacji, nieskażone środowisko oraz korzystne warunki przyrodnicze sprzyjają rozwojowi tego sektora oraz produkcji żywności najwyższej jakości. Użytki rolne zajmują 72% powierzchni gminy. Na przeważających, lekkich glebach V i VI klasy uprawiane są ziemniaki i zboża. Specjalizacją tutejszych rolników jest uprawa chrzanu, a Kiełczygłów - prawdziwy potentat w produkcji tego warzywa, jest siedzibą Polskiego Związku Producentów Chrzanu. W hodowli dominuje trzoda chlewna i bydło mleczne.

Na terenie gminy działa wiele podmiotów gospodarczych, m.in. przedsiębiorstwo „WIREX”, które w ostatnich latach stało się wiodącym w kraju producentem maszyn i urządzeń tartacznych opartych na zastosowaniu pił taśmowych, a także zajmującym się przetwórstwem drewna.

Zakładami przetwórczymi branży rolniczej są młyny zbożowe zlokalizowane w Kiełczygłowie, Chorzewie i Brutusie. Trzykrotnie, w 1983, 1984 oraz w 1987 roku gmina Kiełczygłów uzyskała zaszczytne miano Mistrza Gospodarności. Poza Chorzewem (stacja kolejowa Chorzew Siemkowice na trasie magistrali kolejowej Śląsk - Porty), pozostałe wsie pełnią wyłącznie funkcję rolniczą, a nieliczne (Kiełczygłów, Chorzew, Brutus) posiadają niewielkie zakłady przetwórstwa rolno-spożywczego (młynarstwo).

W gminie istnieje Gminny Ośrodek Kultury. Gra i śpiewa tutaj Kapela Ludowa „Kiełczygłowianie”, Koło Gospodyń Wiejskich z Obrowa - zdobywcy wielu nagród. Przy OSP w Kiełczygłowie działa Orkiestra Dęta. Amatorzy sportu mogą spróbować swych sił w Ludowym Klubie Sportowym „Kiełczygłów”, a młodzież w Uczniowskim Klubie Sportowym „Znicz”.

Gmina posiada istotne walory przyrodniczo-rekreacyjne, które powodują, iż pomimo słabo rozbudowanej infrastruktury stwarzają podstawy do rozwoju szeroko pojętej turystyki, a także agroturystyki.

W Kiełczygłowie znajdują się wszystkie podstawowe placówki usług publicznych jak: Urząd Gminy, posterunek Policji, Bank Spółdzielczy, Gminy Ośrodek Kultury, Gminna Biblioteka Publiczna, Samodzielny Publiczny Zakład Opieki Zdrowotnej, apteka, zespół szkolno-

gimnazjalny im. A. Mickiewicza, Gminny Ośrodek Pomocy Społecznej oraz siedziba parafii rzymskokatolickiej, a także szereg placówek handlowych i usługowych oraz podmiotów gospodarczych.

5. Inwentaryzacja zasobów - raport o stanie

5.1. Położenie i warunki demograficzne

Miejscowość Kiełczygłów leży w południowej części Województwa Łódzkiego i północnej części Powiatu Pajęczańskiego, w obrębie Gminy Kiełczygłów. Sołectwo znajduje się w odległości ok 12 km od miasta Pajęczna i 38 km od miasta Wieluń. Pozostałe drogi są to drogi powiatowe i gminne stanowiące połączenia między miejscowością Kiełczygłów i miejscowościami wewnątrz gminy.

Jej obszar położony jest na Nizinie Południowo - Wielkopolskiej, mezoregionie Kotliny Szczercowskiej. Znaczny jej teren posiada mało urozmaiconą rzeźbę terenu określaną jako płaskorówninną, niskofalistą, niskopagórkowatą.

Obszar ten jest odwadniany przez rzekę Nieciecz, stanowiącą jakby oś hydrograficzną, rzekę Strugę oraz system cieków wodnych bez nazw, w tym rowów otwartych. Występowanie skał o różnej przepuszczalności powoduje zróżnicowany poziom wód gruntowych. Jurajski poziom wodonośny, z którego zaopatrywana jest większość wodociągów zbiorowych cechuje duża wydajność i dobra jakość. Osadnictwo w miejscowości w części korzysta z płytkich wód występujących w utworach czwartorzędowych, tzw. wierzchówkowych i aluwialnych odznaczających się małą zasobnością i znacznymi amplitudami wahań.

Kiełczygłów posiada dogodne powiązania komunikacyjne: ok. 9 km od miejscowości przebiega trasa międzynarodowa nr 8 Wrocław – Warszawa, ok. 12 km trasa krajowa nr 42 Kluczbork- Skarżysko – Kamienna Najbliżej położonymi miastami - węzłami drogowymi są: Szczerców i Pajęczno oraz Wieluń, Bełchatów i Radomsko. Miejscowość posiada dobrą komunikację kolejową dzięki magistrali kolejowej Śląsk-Porty i posiada stację węzłową do Katowic i Częstochowy.

Ludność sołectwa to 551 mieszkańców. Sołectwo odgrywa istotną rolę w strukturze osadniczej gminy. Zmiany liczebności lokalnej społeczności ostatnich 5 latach przedstawiono w poniższej tabeli (stan na 31 grudnia w latach).

Nazwa	1990	1997	2000	2003	2004	2005
Kielczyglów	409	407	416	406	408	412
Kielczyglów Okupniki	180	159	149	144	141	139
Razem	589	566	565	550	549	551

Charakterystycznym zjawiskiem w całej Gminie Kielczyglów są migracje. W ostatnich latach widać nieznaczny odpływ ludności z obszaru całej Gminy. Liczba mieszkańców Sołectwa Kielczyglowa natomiast wzrosła (wzrost we wsi Kielczyglów, natomiast spadek we wsi Kielczyglów Okupniki). Ujemne saldo migracji spowodowane jest przede wszystkim poszukiwaniem pracy przez młodych mieszkańców, której nie mogą znaleźć na terenie gminy bądź w gminach sąsiednich.

Porównując w tym miejscu dane dotyczące Gminy Kielczyglów można stwierdzić ogólny spadek ludności gminy. Ludność zamieszkała wykazuje jednak równowagę płci, chociaż analiza zróżnicowania w poszczególnych grupach wiekowych wykazuje pewną deformację. Uwidacznia się niedobór kobiet w grupach wieku produkcyjnego i w wieku rozrodczym. Przewaga kobiet następuje dopiero po 50 roku życia. Niedobór kobiet w grupach wieku produkcyjnego ma więc negatywne skutki dla reprodukcji ludności i dla ekonomicznego rozwoju gminy. Następstwem tego stanu są m.in. zmniejszające się: udział i liczba dzieci w wieku przedszkolnym i szkoły podstawowej oraz spadek ilości zawieranych małżeństw. Stan opisany wyżej ma znaczący wpływ na zmniejszenie przyrostu naturalnego.

Liczba mieszkańców Gminy Kielczyglów (na koniec 2005r.)	Lata				
	2001	2002	2003	2004	2005
<i>mężczyźni</i>	2 361	2 352	2 289	2 253	2 234
<i>kobiety</i>	2 182	2 174	2 204	2 228	2 217
ogółem	4 543	4 526	4 493	4 481	4 451

W ostatnich 5 latach znacząco spadł udział osób młodych w społeczności gminy Kielczyglów – na koniec 2005 roku ludność w wieku przedprodukcyjnym stanowiła tylko

21,2% ogólnej liczby mieszkańców, podczas gdy w roku 2001 wskaźnik ten był o ponad 2 punkty procentowe wyższy. Zwiększył się z kolei odsetek osób w wieku produkcyjnym,

przy niemal niezmiennym udziale osób w wieku poprodukcyjnym. Jak wynika z powyższych zestawień ludność gminy starzeje się. Utrzymujący się na niskim poziomie przyrost naturalny

przedziały wieku w latach	% ogółu populacji
0 - 5	4,65%
6 lat	0,49%
7 - 12	8,07%
13 - 15	3,42%
16 - 18	4,89%
19-60 /kobiety/	29,34%
19 - 65 / mężczyźni /	34,47%
powyżej 60 / kobiety /	11,25%
powyżej 65 / mężczyźni /	3,42%
razem	100%

jak również wyjazdy młodych w celach edukacyjnych są głównymi przyczynami opisywanego zjawiska. Należy zauważyć, że tendencja ta utrzymuje się, a jej powstrzymanie jest celem rozwojowej polityki samorządu gminy Kiełczyglów. Zjawisko to jest odzwierciedleniem przemian struktury wiekowej w skali kraju i wymaga skoordynowanych działań w wielu dziedzinach życia. Zmiana proporcji między różnymi grupami wiekowymi wpływa znacząco na rynek pracy, bowiem decyduje o liczbie ludności w wieku produkcyjnym. Wzrost jej liczby - przy tendencjach rozwojowych w gospodarce - zwiększa potencjał siły roboczej w gminie, a z drugiej strony – w przypadku słabiej rozwiniętej gospodarki – może powodować wzrost zagrożenia bezrobociem.

Przekrój statystyczny struktury ludności sołectwa Kiełczyglów przedstawia się następująco (dane Urzędu Gminy w Kiełczyglowie za 31.12.2005r.):

Struktura wieku wg podstawowych 3-ech grup funkcjonalnych (stan na 31.12.2005 rok):

wiek przedprodukcyjny	21,52%
wiek produkcyjny	63,81%
wiek poprodukcyjny	14,67%

Na terenie gminy Kiełczyglów stopa bezrobocia kształtuje się między 17% a 18%. Na dzień 31.12.2005r. zarejestrowanych w Rejonowym Urzędzie Pracy w Pajęcznie było 238 osób. Jak widać w poniższej tabeli w latach 2003-2005 liczba bezrobotnych systematycznie się obniża. Jednak spadek liczby bezrobotnych w ostatnim roku jest dosyć zaskakujący. Liczba ta zmniejszyła się prawie o 25%.

Mogły na to mieć wpływ coraz częstsze wyjazdy ludności do pracy do krajów Unii Europejskiej. Jednak poważnym problemem jest właśnie istnienie bezrobocia niezarejestrowanego, tzw. ukrytego, co związane jest między innymi z posiadaniem gospodarstw rolnych poniżej 2 ha przeliczeniowych.

Zgodnie z obowiązującymi przepisami, właściciele takich gospodarstw mogą zarejestrować się jako osoby bezrobotne, lecz tego nie robią. Prawie połowa bezrobotnych to kobiety. Niekorzystnym zjawiskiem jest duży udział bezrobotnych pozostających bez pracy więcej niż 12 miesięcy, wynosi on bowiem 58,0 %, jak również duży jest udział osób nie posiadających prawa do zasiłku 90,8 %.

Sytuacja na rynku pracy w gminie Kiełczyglów na dzień 31 grudnia w poszczególnych latach

Na dzień	Zarejestrowani bezrobotni wg wybranej kategorii				
	Ogółem	Kobiety	Z prawem do zasiłku	W wieku 18-44 lata	Zarejestrowani powyżej 12 miesięcy
31.12.2003r.	307	129	24	251	172
31.12.2004r.	311	143	35	253	150
31.12.2005r.	238	125	22	187	139

5.2. Infrastruktura społeczna

Oświata

W gminie Kiełczygłów istnieją 2 szkoły: Szkoła Podstawowa w Chorzewie oraz Zespół Szkolno-Gimnazjalny w Kiełczygłowie, w skład którego wchodzi Szkoła Podstawowa w Kiełczygłowie oraz Publiczne Gimnazjum Nr 1 w Kiełczygłowie. Ogółem do szkół podstawowych i gimnazjum uczęszcza 501 uczniów. Od kilku lat liczba uczniów zmniejsza się. W roku szkolnym 2005/2006 Szkoła Podstawowa w Kiełczygłowie posiadała 12 oddziałów, do których uczęszczało 240 uczniów, z personelem na 17,5 etatach. Koszt funkcjonowania szkoły w roku 2006 wyniósł 1.035.725,86 zł. Gimnazjum w Kiełczygłowie natomiast składa się z 9 oddziałów, do których uczęszcza 206 uczniów z personelem na 17 etatach. Koszt funkcjonowania szkoły w roku 2006 wyniósł 954.832,87 zł. Szkoła Podstawowa w Chorzewie ma 6 oddziałów w których zatrudnionych jest na 8,4 etatach kadra. Do szkoły uczęszcza 71 uczniów. Koszt funkcjonowania szkoły w roku 2006 wyniósł 520.280,26 zł. Na terenie gminy nie występują szkoły ponadpodstawowe, a do tego typu szkół młodzież uczęszcza w najbliższych ośrodkach powiatowych, jak: Pajęczno, Wieluń, Bełchatów.

Istniejące szkoły obsługują następujące miejscowości:

- Szkoła Podstawowa w Kiełczygłowie obsługuje sołectwa: Brutus, Dąbrowa, Dryganek, Glina, Gumnisko, Huta, Kiełczygłów, Kiełczygłówek, Obrów, Osina, Skoczylasy, Studzienica,
- Szkoła Podstawowa w Chorzewie obsługuje sołectwa: Chorzew, Kolonia Chorzew i wieś Tuchań.

Do Publicznego Gimnazjum uczęszczają uczniowie z terenu całej gminy.

Zespół Szkolno-Gimnazjalny w Kiełczygłowie jest największą i najlepiej wyposażoną placówką oświatową w gminie. W 2004 r. przy istniejącym budynku szkoły podstawowej zostało wybudowane nowe gimnazjum z halą sportową. Szkoła Podstawowa w Chorzewie jest placówką sześcioklasową, dysponującą 8 izbami lekcyjnymi z salą gimnastyczną. W gminie Kiełczygłów działa również Publiczne Przedszkole w Kiełczygłowie z filią w Chorzewie. Do przedszkola uczęszcza 95 dzieci. Wychowaniem przedszkolnym objęte są wszystkie dzieci sześciolatnie oraz 75% dzieci pięcioletnich z terenu gminy Kiełczygłów.

Zdrowie

Jedyną placówką służby zdrowia w gminie Kiełczygłów jest Samodzielny Publiczny Zakład Podstawowej Opieki Zdrowotnej w Kiełczygłowie. Powierzchnia użytkowa placówki wynosi 917,02 m², a budynek ten jest własnością Gminy Kiełczygłów. W budynku funkcjonują gabinety: ogólny, pediatryczny, stomatologiczny, poradnia K, punkt pobrań materiałów do badań, pracownia EKG oraz gabinet fizykoterapii. Jest w nim zatrudnionych 15 pracowników, w tym 4 lekarzy (choroby wewnętrzne - dwóch lekarzy, pediatra, stomatolog), 7 osób średniego personelu medycznego (6 pielęgniarek i położna), obsługa administracyjno-techniczna. SPZPOZ świadczy usługi w zakresie podstawowej opieki zdrowotnej i podstawowej opieki stomatologicznej. W budynku SPZPOZ znajduje się apteka prywatna.

Wobec braku w gminie poradni specjalistycznych i laboratorium analiz lekarskich, z tego rodzaju usług służby zdrowia mieszkańcy korzystają w placówkach w Pajęcznie, Bełchatowie i Wieluniu.

W Kiełczygłowie są także zlokalizowane dwa prywatne gabinety lekarskie.

Pomoc Społeczna

Zwiększająca się ilość problemów społecznych, a także ich specyfika, uzależniona od typu społeczeństwa, jak i warunków prawno-ekonomicznych, stawiają Gminę Kiełczygłów przed niezwykle trudnym zadaniem. Od efektywności rozwiązywania problemów społecznych zależy bowiem funkcjonowanie społeczności lokalnej. Pełnię osiąga ona, gdy jest w stanie skutecznie realizować swoje cele oraz zaspokajać potrzeby swych członków na różnych płaszczyznach.

W zakresie pomocy społecznej gmina Kiełczygłów realizuje zadania własne i zlecone.

W Gminnym Ośrodku Pomocy Społecznej w Kiełczygłowie zatrudnionych jest 5 osób – kierownik, specjalista pracy socjalnej, starszy pracownik socjalny, referent do spraw obsługi świadczeń rodzinnych i księgowa na ¼ etatu.

W roku 2006 opracowana została gminna strategia rozwiązywania problemów społecznych, której opracowanie było obowiązkowym zadaniem gminy wynikającym z zapisów ustawy.

Do zadań gminy o charakterze obligatoryjnym należy m.in. :

1) przyznawanie i wypłacanie zasiłków stałych – w roku 2004 wypłacono 9 zasiłków stałych na kwotę 14.630,00 zł., 9 zasiłków stałych – wyrównawczych na kwotę 10.531,53 zł., a od 01.05.2004 roku 8 zasiłków stałych na kwotę 17.097,17 zł.

2) przyznawanie i wypłacanie macierzyńskich zasiłków okresowych – dla 19 osób na kwotę 5.592,19 zł.

3) przyznawanie i wypłacanie macierzyńskich zasiłków jednorazowych na kwotę 804 zł. (4 świadczenia).

Łącznie na zasiłki obligatoryjne wydano w roku 2004 – 52.325 zł.

Od maja 2004 roku zniknęły z katalogu świadczeń pomocy społecznej zasiłki stałe wyrównawcze i macierzyńskie zasiłki okresowe.

Podstawowym powodem przyznania pomocy społecznej zarówno w gminie jak i w kraju jest ubóstwo. Polskie ubóstwo nie wynika jedynie z krótkotrwałego pogorszenia się sytuacji finansowej, lecz zaczyna nabierać cech trwałości. Bardzo niepokojące jest zjawisko popadania w ubóstwo rodzin, które pomimo aktywności zawodowej osiągają bardzo niskie dochody. Obserwujemy też zjawisko dziedziczenia biedy. Przyczyny ubóstwa można podzielić na: długotrwałą chorobę, alkoholizm, inwalidztwo oraz rodzinne sieroctwo, wielodzietność, samotność, bezrobocie i coraz częściej starość.

Nowym zadaniem realizowanym przez GOPS jest obsługa i wypłata świadczeń rodzinnych. Jest to zadanie w całości finansowane z budżetu państwa.

Kultura, Zabytki, Dziedzictwo Kulturowe



Zespół „Kiełczygłowie”



Koło Gospodyń Wiejskich z Obrowa

Na terenie gminy działają dwie placówki upowszechniania kultury: Gminny Ośrodek Kultury

w Kiełczygłowie i Gminna Biblioteka w Kiełczygłowie wraz z filiami w Chorzewie i Hucie. Placówki te finansowane są z budżetu gminy, dochody Gminnego Ośrodka Kultury uzyskiwane są z wynajmu sali i organizacji imprez zasilając budżet gminy. W Gminnej Bibliotece Publicznej w Kiełczygłowie działa pracownia internetowa z której mogą korzystać wszyscy mieszkańcy gminy. W gminie działa także wielokrotnie nagradzany ludowy zespół artystyczny „Kiełczygłowianie”, a przy OSP w Kiełczygłowie, która w 2009r. obchodzi swoje 90-lecie, działa orkiestra dęta licząca 36 członków. Kapela „Kiełczygłowianie”, powstała w 1985r., krzewi i kultywuje tradycję i dziedzictwo kulturowe lokalnej społeczności. Członkowie zespołów często występują na przeglądach zespołów folklorystycznych, zdobywając miejsca na podium. Równie ważne dla krzewienia kultury i tradycji lokalnych jest Koło Gospodyń Wiejskich z Obrowa. Powstało ono w 1963r. Członkowie Koła kultywuje tradycje kulinarne tego regionu. Na konkursie wojewódzkim „Nasze Kulinarne Dziedzictwo 2003” zorganizowane przez Wojewódzki Ośrodek Doradztwa Rolniczego w Bratoszewicach Koło Gospodyń Wiejskich zdobyło I miejsce wśród potraw za „Zupę Chrzanową”. Koło występuje często na corocznym Jarmarku Wojewódzkim-imprezie regionalnej Województwa Łódzkiego. Dobrze rozwinięte jest czytelnictwo. Dzięki pomocy Ministra Kultury oraz gminy Gminna Biblioteka Publiczna otrzymuje środki na powiększanie swojego księgozbioru. Działają tutaj również liczni twórcy ludowi zajmujący się rzeźbą, malarstwem i innym rękodzielnictwem.

Siedziba Biblioteki Gminnej jest najstarszą budowlą w Kiełczygłowie. Jej powstanie datowane jest na koniec XVIIIw. Z dużą pewnością nie jest to pierwsza tego typu budowla w tym miejscu. Obecny dwór ma bowiem swoją, jak dotąd nie rozwiązana tajemnicę. Pod budynkiem istnieją obszerne piwnice, które mają o wiele starszą metrykę, niż on sam, a ich architektura pozwala stwierdzić, że powstały co najmniej w XVI stuleciu. Niestety nie wiadomo co było nad nimi. Przypuszczalnie ze względu na okres budowy i architekturę piwnic obiekt musiał mieć charakter obronny. Właścicielem dworu był hrabia Nesselrode, ojciec Marii Kalergis, a także Stanisław Roman Pestkowski, którego syn Stanisław był znanym działaczem SDKPiL i międzynarodowego ruchu robotniczego, uczestnikiem Rewolucji Październikowej i dyplomata. Stracony w 1937r. w czasie czystek stalinowskich, został zrehabilitowany w 1956r.

Środowisko kulturowe Kiełczygłowa tworzą występujące na tym terenie obiekty zabytkowe, kulturalne i sakralne. Należą do nich:

- Pomnik w Kiełczygłowie
- Kapliczka przydrożna w Osinie Małej

- Kościół p.w. św. Antoniego z Padwy w Kiełczygłowie.

Pomnik w Kiełczygłowie stanowi ważne miejsce pamięci-lokalny pomnik historyczny. W dniu 16 IX 1942r. w Kiełczygłowie dokonano publicznej egzekucji 10 Polaków, przewiezionych z więzienia policyjnego w łódzkim Radogoszczu. Egzekucja była odwetem za zamach dokonany 1 IX 1942r. na agronoma Otto Poha. O dokonanie tego zamachu Niemcy posądzili niesłusznie członków polskiego ruchu oporu. Na miejsce egzekucji hitlerowcy spędzili z Kiełczygłowa i okolicznych wsi ok. 2000 Polaków i na ich oczach wykonano wyrok. Śmierć poniosło wówczas 10 mieszkańców Łodzi i województwa: Czesław Godziński, Piotr Kulęba, Józef Łukaszczyk, Franciszek Papiórkowski, Antoni Sałaciński, Hieronim Sobala, Adam Stefański, Antoni Tomczak, Adam Witkowski oraz Paweł Zubert. Zwłoki ofiar pochowano na miejscowym cmentarzu. Na miejscu egzekucji wzniesiono pomnik upamiętniający ich męczeńską śmierć.

W miejscowości Osina Mała (około 2 km od) Kiełczygłowa znajduje się murowana kapliczka pochodząca z początków XVIIIw., licząca zatem prawie 300 lat. Kapliczka objęta jest ochroną konserwatorską. W jej pobielonym wnętrzu znajduje się kamienny, piętrowy ołtarzyk z obrazem matki Boskiej Częstochowskiej, ozdobiony półkolumnkami i figurami aniołów. Po bokach, w niszach zdobionych płaskorzeźbami umieszczono figurki świętych. Na terenie gminy występują również liczne pomniki przyrody, wpisane do rejestru zabytków.



Biblioteka w

Kiełczygłowie



Kiełczygłowie

Pomnik

w



Gminny Ośrodek
Kultury w
Kiełczygłowie

Wykaz obiektów z terenu gminy Kiełczygłów wpisanych do rejestru zabytków:

L.P.	miejsowość	obiekt, zespół	datowanie	krótka charakterystyka
1.	Osina Mała	Zabytkowa kapliczka przydrożna	XVII, XVIII wiek	<p>Kapliczka jest jednokondygnacyjna, zbudowana na rzucie prostokąta, z czworobocznie zamkniętą częścią ołtarzową.</p> <p>Murowana z cegły na zaprawie wapiennej, otynkowana.</p> <p>Kapliczka przydrożna w Osinie Małej jest zabytkiem o dużych wartościach historycznych i artystycznych. Jest charakterystycznym i istotnym elementem tradycyjnego krajobrazu kulturowego.</p>
2.	Kule	Zabytkowe drzewo Lipa drobnolistna o obwodzie 370cm,	Nr rejestru wojewódzkiego 14	unikatowy zabytek
3.	Otok	Zabytkowe drzewo Dąb szypułkowy o obwodzie 325cm	Nr rejestru wojewódzkiego 13	unikatowy zabytek
4.	Brutus	Zabytkowe	Nr rejestru	unikatowy zabytek

		drzewo Dąb szypułkowy o obwodzie 395cm	wojewódzkiego 15	
--	--	--	------------------	--

Wykaz obiektów z terenu gminy Kiełczyglów postulowanych do wpisania do rejestru zabytków:

L.P.	mięscowość	rodzaj obiektu	nr wpisu do rejestru
1.	Kiełczyglów	Gminna Biblioteka Publiczna w Kiełczyglowie.	Trwają prace nad wpisem do rejestru zabytków nieruchomych

Sport, Turystyka, Rekreacja

W gminie działa Ludowy Zespół Sportowy w Kiełczyglowie i Szkolne Kluby Sportowe. Wiodącą jest sekcja piłki nożnej LZS w Kiełczyglowie, który uczestniczy w rozgrywkach piłkarskich klasy B. Kluby finansowane są z budżetu gminy oraz otrzymują również wsparcie od sponsorów prywatnych. LZS w Kiełczyglowie posiada swoje boisko z drobnym zapleczem gospodarczym. Poza sekcją piłki nożnej młodzież z gminy Kiełczyglów uczestniczy w turniejach i rozgrywkach powiatowej ligi siatkowej. Mieszkańcy mogą korzystać z hali sportowej w Kiełczyglowie oraz sali gimnastycznej w Chorzewie do spędzania czasu wolnego na sportowo.



Szkola w Kiełczyglowie



Boisko przy szkole

Gmina pomimo licznych walorów przyrodniczo – turystycznych ma słabo rozwiniętą bazę turystyczną. Na terenie gminy istnieją jedynie 4 gospodarstwa agroturystyczne: w Kolonii Chorzew, Ławianie (dwa gospodarstwa) i Skoczylasach. Pomimo wielu nagród

zdobywanych w ramach prestiżowych konkursów branżowych przez istniejące już gospodarstwa (np. konkursy Zielone Lato 2007, Zielone Lato 2005), mało rozpropagowana jest idea agroturystyki. Konieczne jest uświadamianie mieszkańców, że poprzez turystykę i rekreację można podnieść walory gminy i dochodowość własnych gospodarstw.

Na terenie gminy nie ma również wyznaczonych (mimo występowania dogodnych terenów) szlaków turystycznych. Wytyczone i skatalogowane szlaki turystyczne istnieją natomiast na terenie powiatu (EPJ 2- Szlak „Działoszyńskiego przełomu Warty”, EPJ 3 – Szlak „Wapiennych Wzgórz Załęczańskiego Parku Krajobrazowego”, EPJ 4 – Szlak „ Ujścia Liswarty”, - EPJ 5 – Szlak „Patrzyków-Łązek”, „Szlak konny Jury Wieluńskiej”).

Ważnym aspektem jest występowanie na tym terenie uprawy regionalnej – chrzanu. Został on wpisany jako jeden z 6 produktów z województwa łódzkiego decyzją Ministra Rolnictwa i Rozwoju Wsi na Listę Produktów Tradycyjnych. Potrawę regionalną - zupę z chrzanu przygotowują Panie z Koła Gospodyń Wiejskich z Obrowa. Tradycja uprawy chrzanu w Gminie Kiełczyglów sięga historią do okresu międzywojennego, czyli do 1926 roku. Oskar Paszchke – ówczesny właściciel Beresi Małych, niewielkiego majątku ziemskiego – sprowadził z Niemiec pierwsze sadzonki. Wraz z sadzonkami otrzymał instrukcje uprawy i warunki transakcji. Korzeń handlowy miano odsyłać do Niemiec, sadzonki zaś uprawiać na swych polach, nikomu innemu ich nie odstępując. I tak było aż do wojny.

Historię tę pamiętają i potwierdzają w swoich wspomnieniach najstarsi mieszkańcy regionu mający dziś prawie 80 i więcej lat. Spisane przeżycia z tamtego okresu są tym bardziej szczegółowe, im bliższy był związek i kontakt rodziców lub dziadków z majątkiem z racji ich zatrudnienia czy pełnionej w nim funkcji.

Dopiero po zakończeniu II wojny światowej i rozparcelowaniu majątku, chrzan trafił do okolicznych wsi i rolników. W gospodarstwach zaczęto uprawiać tę roślinę w latach pięćdziesiątych, na niewielkich, kilku arowych powierzchniach. Z czasem chrzanowe pola były coraz większe. Chrzan stał się podstawą egzystencji i gdyby nie on trudno by się było utrzymać z roli. Obecnie powierzchnię uprawy chrzanu szacują się na około 300 ha.

Budownictwo

Sytuacja mieszkaniowa w gminie nie odbiega zasadniczo od gmin sąsiadujących, jeśli chodzi o standard i wyposażenie. Głównym rodzajem budownictwa jest budownictwo indywidualne. Na terenie gminy znajduje się około 1.170 mieszkań o łącznej powierzchni użytkowej mieszkań około 111,1 tys.m². Stopień wyposażenia mieszkań w instalacje - takie jak: wodociąg, ustęp splukiwany, łazienka, centralne ogrzewanie stanowi standard. Nie ma

mieszkań wyposażonych w gaz ziemny z uwagi na brak sieci, jednak duża część gospodarstw domowych posiadała gaz propan-butan w butlach. Dystans, jaki dzieli gminę od innych gmin i miast w zakresie wyposażenia mieszkań, jest średni. Mieszkania zwodociągowane są w 100%. Wiek zasobów mieszkaniowych jest zróżnicowany i prawie 3/4 przypada na okres po 1945 r. Stan techniczny budynków mieszkalnych można ogólnie ocenić jako dobry, choć wiele z nich nie spełnia wszystkich wymogów technicznych.

Ruch budowlany jest mały. W ostatnich latach wydawano rocznie przeciętnie 26 pozwoleń na budowę. Widać tendencje wzrostową. Brak uzbrojonych terenów przeznaczonych pod budownictwo mieszkaniowe dodatkowo hamuje jego rozwój na terenie gminy. Ocenia się, że budownictwo mieszkaniowe w gminie ma charakter wyłącznie odtworzeniowy, a istniejące budynki są rozbudowywane i modernizowane. Charakter architektoniczny budynków mieszkalnych nie wyróżnia się cechami budownictwa regionalnego i jest najczęściej w formie mało interesującej repliki budownictwa miejskiego, choć dostępność nowych rozwiązań architektonicznych powoduje z roku na rok poprawę atrakcyjności wyglądu budynków oraz zastosowanych rozwiązań.

Bezpieczeństwo

Na terenie gminy działa Państwowa Straż Pożarna z siedzibą w Pajęcznie. Funkcjonują również osiem jednostek Ochotniczej Straży Pożarnej, które mają swoje zaplecza we wsiach: Kielczyglów, Chorzew, Głina Duża, Obrów, Skoczylasy, Brutus, Huta, Dryganek. Jednostki OSP mają w swojej dyspozycji 7 samochodów (w tym 2 typu S1 i 1 typu S2), wszystkie wyposażone są w motopompy. Skromne wyposażenie jednostek OSP w sprzęt gaśniczy uzasadnia dalsze dofinansowanie na rzecz lepszego wyposażenia w sprzęt. Dwie jednostki OSP w Kielczyglowie i w Chorzewie działają w ramach Krajowego Systemu Ratownictwa Gaśniczego i koszty ich działalności w części ponoszone są przez budżet państwa. Koszty utrzymania jednostek ponoszone są jednak przez budżet gminy. W 2005r. w gminie odnotowano: 44 pożarów oraz 3 miejscowe zagrożenia. Ilość pożarów była dosyć duża ponieważ w porównaniu z rokiem 2004 wzrosła ona o 16 (2004 r. - 28 pożarów). Akcje ratownicze prowadzone są przez lokalne jednostki OSP ale zawsze przy udziale jednostki PPSP w Pajęcznie. Oprócz udziału w akcjach gaśniczych wszystkie jednostki przeprowadzają ćwiczenia i sprawdziany wyszkolenia bojowego, także w zawodach sportowo-pożarniczych. Jednostki OSP z tereny gminy Kielczyglów biorą też udział w akcjach gaśniczych w sąsiednich gminach.

Obszar gminy objęty jest także działaniem Komisariatu Policji w Kiełczygłowie oraz Komendy Powiatowej Policji w Pajęcznie. W komendzie służbę pełni ok. 75 funkcjonariuszy policji.



Budynek OSP w Kiełczygłowie

5.3. Podmioty gospodarcze i rolnictwo

Struktura działalności gospodarczej na terenie sołectwa Kiełczygłów przedstawia się następująco:

WYSZCZEGÓLNIENIE	ROK 2007
Placówki handlowe i gastronomiczne	7
Produkcja wyrobów przemysłowych i spożywczych	0
Budownictwo	0
Usługi transportowe	4
Zakłady produkcyjno - usługowe	4
OGÓLEM:	15

Na terenie gminy funkcjonuje obecnie 173 podmiotów gospodarczych zarejestrowanych w rejestrze REGON. Prawie 96 % z nich należy do sektora prywatnego. Większość

z zarejestrowanych firm stanowią podmioty małe, o czym może świadczyć również to, że większość z nich działa w formie osób fizycznych prowadzących działalność gospodarczą. Zwiększenie liczby podmiotów po roku 2001 w pewnym stopniu związane było z sytuacją na rynku pracy i poszukiwaniem możliwości prowadzenia własnej działalności gospodarczej. Innym czynnikiem wpływającym na wspomnianą tendencję była szeroko stosowana praktyka samozatrudnienia, wymuszana przez pracodawców w celu zmniejszenia ich kosztów działalności. Dynamikę wzrostu liczby podmiotów gospodarczych przedstawiono poniżej.

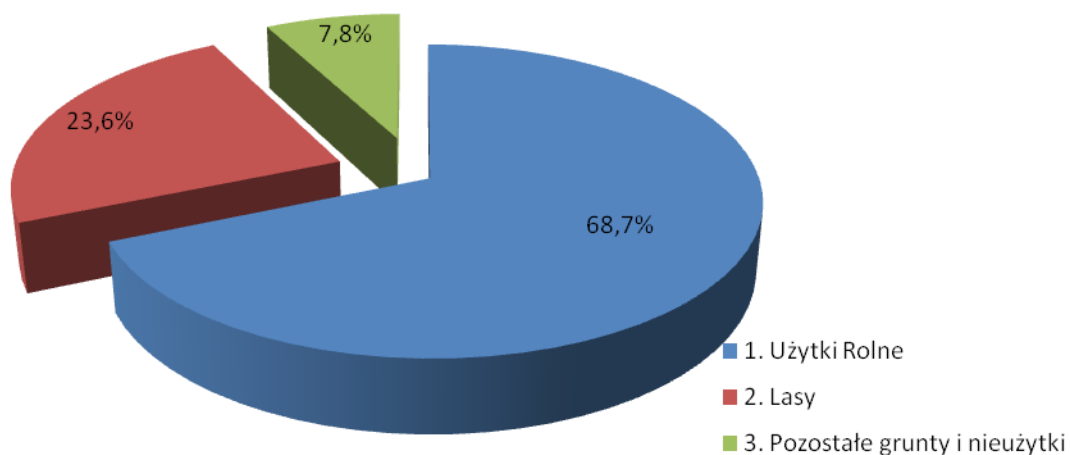
Poziom aktywności gospodarczej na terenie gminy, mierzony wskaźnikiem liczby podmiotów gospodarczych przypadających na 1000 mieszkańców, należy ocenić jako niewystarczający. Wartość wspomnianego wskaźnika dla gminy Kiełczyglów wynosi tylko 62,1 podczas gdy średnia dla kraju wynosi ponad 90. O charakterze lokalnej gospodarki wiele mówi również struktura branżowa, została ona przedstawiona poniżej.

- handel hurtowy i detaliczny – 56 podmiotów
- budowlanka – 6 podmiotów
- działalność usługowa – 93 podmioty
- transport – 15 podmiotów
- ochrona zdrowia i opieka społeczna – 3 podmioty

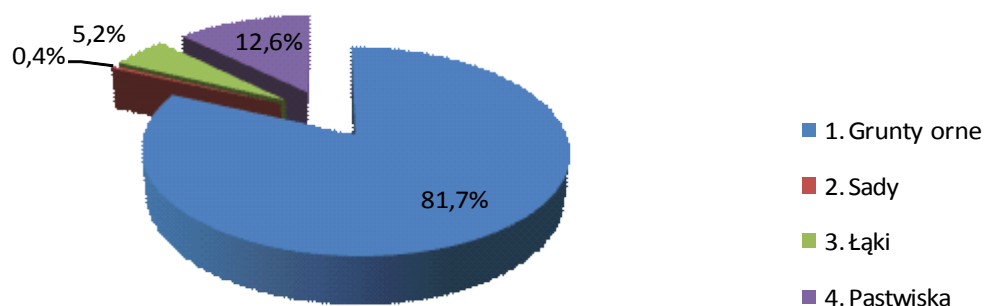
Najwięcej podmiotów gospodarczych jest zarejestrowanych w sektorach handlu i drobnych usług – razem 149 firm. Struktura taka ma swoje uzasadnienie w stosunkowo niskich nakładach związanych z rozpoczęciem prowadzenia działalności w wymienionych sektorach i szybkim uzyskiwaniem przychodów. W kolejnych działach liczba jednostek prowadzących działalność jest już znacznie mniejsza na co wskazują powyższe dane. Wśród najpoważniejszych podmiotów gospodarczych zlokalizowanych na terenie gminy należy wymienić: przedsiębiorstwo Wirex w miejscowości Skoczylasy, sklepy spożywczo-przemysłowe, tartaki, młyny.

Ważnym sektorem gospodarki lokalnej w gminie Kiełczyglów jest rolnictwo – stanowi ono źródło utrzymania dużej części ludności. Użytki rolne zajmują około 4,5 tys. hektarów, co stanowi prawie 72% całej powierzchni gminy. Większość z nich – prawie 3,7 tys. hektarów - jest wykorzystywana jako grunty orne. Łąki i pastwiska zajmują 0,81 tys. hektarów, a na gospodarstwa sadownicze przypada znikomy odsetek użytków rolnych (18 hektarów). Strukturę zagospodarowania terenu gminy Kiełczyglów ukazano na poniższych wykresach.

Struktura zagospodarowania terenu gminy



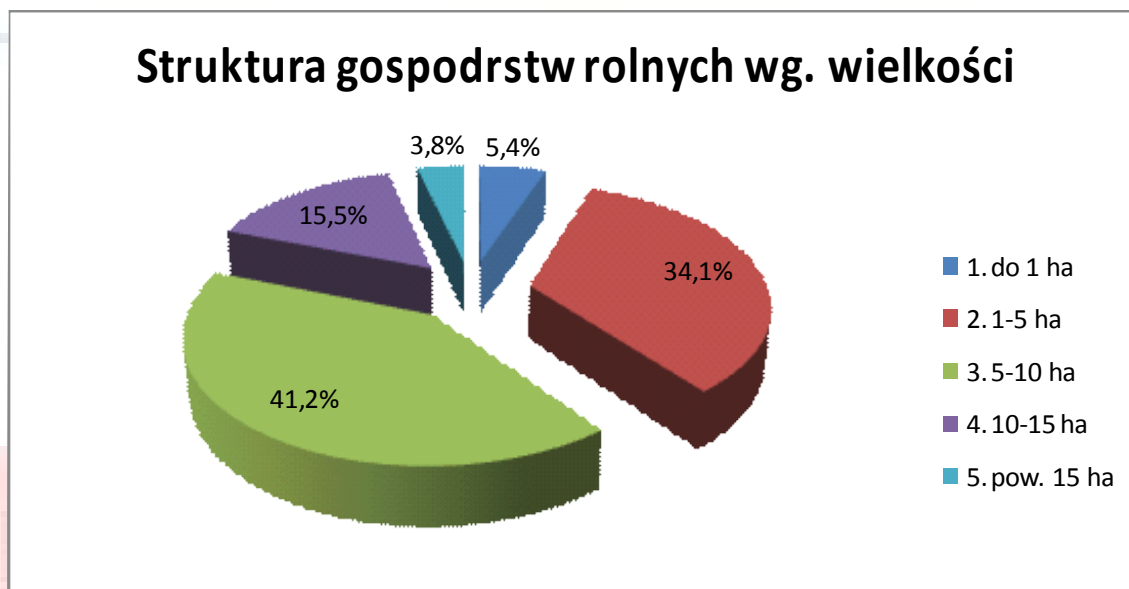
Wykorzystanie użytków rolnych



Niestety warunki gruntowe nie sprzyjają produkcji rolniczej. W odniesieniu do gruntów ornych gleby dobre klasy III i IV zajmują zaledwie 20 % ich całkowitej powierzchni. Gleby słabe i najslabsze klasy V i VI stanowią resztę powierzchni gruntów ornych – jest to obszar ponad 3,5 tys. hektarów.

Wzrostowi efektywności produkcji rolnej nie sprzyja również utrzymujące się rozdrobnienie gospodarstw rolnych na terenie gminy. Wśród 1433 gospodarstw zaledwie nieco ponad 8% (119) posiada powierzchnię większą niż 10 hektarów, co pozwala na osiągnięcie zysków

z efektów skali produkcji rolnej. Można przypuszczać, że gospodarstwa poniżej 5 hektarów, których jest na terenie gminy aż 895, w znacznej części nie stanowią głównego źródła utrzymania ich właścicieli. Poniżej przedstawiono strukturę gospodarstw rolnych wg. wielkości.



Średnia powierzchnia indywidualnego gospodarstwa rolnego w gminie kształtuje się na poziomie około 5,5 ha, co w polskich warunkach jest wynikiem poniżej średniej krajowej, wynoszącej 9,48 ha. Na tym tle struktura powierzchniowa gospodarstw na obszarze gminy Kiełczygłów prezentuje się słabo i może być przyczyną problemów związanych z efektywnością produkcji rolnej. Rolnictwo na terenie gminy Kiełczygłów oznacza się niskim poziomem rozwoju infrastruktury, technicznego wyposażenia gospodarstw rolnych. Do najważniejszych czynników naturalnych wywierających decydujący wpływ na produkcję rolną, jej strukturę i wydajność zaliczyć należy warunki klimatyczne i glebowe, rzeźbę terenu oraz stosunki wodne. Istotnym czynnikiem w produkcji rolnej jest właśnie zmiana stosunków wodnych gleb wywołanych odwodnieniem związanym z uruchomieniem kopalni Bełchatów. Użytki rolne stanowią 72 % powierzchni gminy. Na obszarze gminy przeważają gleby o niskiej klasie bonitacyjnej V i VI, które stanowią 80,5 % ogólnej powierzchni, a tylko 19,5 %, to gleby dobre III i IV klasy bonitacyjnej. W gminie dominują niewielkie obszarowo gospodarstwa rolne. Średnia powierzchnia ogólna gospodarstwa indywidualnego wynosi około 6,0 ha. W ostatnich latach w strukturze zasiewów nie nastąpiły istotne zmiany, a od kilku lat o jej kształcie decydują warunki przyrodnicze i tradycje uprawy. Ogólna powierzchnia zasiewów wynosiła 3270 ha, w tym zboża 2880 ha, a pozostałe uprawy to ziemniaki, warzywa itp. (coraz większym zainteresowaniem cieszy się uprawa kukurydzy na zielonkę). W uprawie zbóż tradycyjnie największy udział ma żyto i mieszanki zbożowe.

Najważniejsza uprawa warzywnicza w gminie jest chrzan, którego powierzchnie uprawy szacuje się na około 300 ha. Chrzan jest jedna z najbardziej dochodowych upraw w gminie, co wielu gospodarstwom poprawiło opłacalność produkcji. Uprawy sadownicze mają marginalne znaczenie, a ich areał uległ zmniejszeniu. Największy udział w produkcji owoców stanowią jabłonie, a przebudowa upraw sadowniczych dotyczy głównie asortymentu odmianowego. Ocenia się, że produkcja zwierzęca jest w ostatnim czasie mniej opłacalna. Zmalała hodowla bydła mlecznego w małych gospodarstwach ale widać nieznaczny wzrost hodowli bydła w gospodarstwach większych. Oprócz hodowli bydła dużym zainteresowaniem cieszy się również tucz trzody chlewnej.

W podziale na rodzaje upraw zajmowały one następująca powierzchnie:

- zboża ogółem – 2922,12 ha
- zboża strączkowe jadalne na ziarno – 1,01 ha
- ziemniaki – 504,72 ha,
- buraki cukrowe 0,10 ha,
- buraki pastewne – 66,97 ha,
- pszenica – 130,98 ha,
- żyto – 1676,07 ha,
- jęczmień – 105,31 ha,
- owies – 301,53 ha,
- pszenżyto – 215,66 ha.

5.4. Infrastruktura techniczna

Drogi, komunikacja

Najważniejszym elementem infrastruktury technicznej gminy Kiełczyglów, oprócz sieci wodno-sanitarnej są drogi publiczne. Przez teren gminy Kiełczyglów przebiegają jedynie drogi gminne i powiatowe. Nie ma tutaj dróg krajowych i wojewódzkich. Drogi powiatowe mają łączną długość 42,6 km, w tym o nawierzchni utwardzonej 34,1 km. Drogi gminne o łącznej długości 39,9 km, w tym o nawierzchni twardej 20,2 km, a 14 km o nawierzchni ulepszonej. Drogi rolnicze stanowią około 50 km.

Drogi gminne	km
o nawierzchni twardej	20,20
o nawierzchni twardej ulepszonej	14,00
o nawierzchni gruntowej	5,70

W skład dróg gminnych wchodzi drogi relacji :

- Ożegów – Chorzew – 109051E
- Radoszewice – Beresie Duże – Lipie – Kiełczyglów – 109052E
- Kiełczyglówek – Mierzynów – 109101E
- Kiełczyglówek – Kolonia Lipnik – 109102E
- Huta – Dryganek – Kule – Otok – Brutus – 109103E
- Dryganek – Głina Duża, Głina Mała – Marcelin – 109104E
- Beresie Małe – Podrwinów – 109105E
- Kiełczyglów – Kolonia Kiełczyglów – 109106E
- Podrwinów – Tuchań – Kolonia Chorzew – 109107E
- Chorzew – Tuszyn – 109108E
- Kuszyna – Radoszewice – 109109E
- Zofia – Kuszyna – Kiełczyglówek – 117313E

Rodzaje nawierzchni dróg w gminie Kiełczyglów na dzień 31.12.2006r. przedstawia poniższa tabela.

Rodzaj nawierzchni dróg	Drogi powiatowe 42,6 km	Drogi gminne 39,9 km
Asfaltowa	34,1	16,2
Tłuczniowa	8,5	3,3
Brukowa		0,5
Gruntowa ulepszona		4,6
Gruntowa		15,3

Gęstość dróg Publicznych w km/km² wynosi około: 0,47 dla dróg powiatowych, 0,44 dla dróg gminnych. Na terenie gminy znajdują się na drogach gminnych 3 mosty o długości 29,7 mb i powierzchni 197,85 m², w tym 2 betonowe (łącznie dł. 20,2 mb i pow. 136,1 m²) oraz 1 stalowy (dł. 12,0 mb i pow. 48,0 m²). Stan techniczny mostów jest dobry. W gminie Kiełczyglów są 2 stacje paliw (zlokalizowane w miejscowości Kiełczyglów), zaopatrujące we wszystkie rodzaje paliw. Ponadto jedna z tych stacji posiada stację kontroli pojazdów. System drogowej komunikacji publicznej obsługuje PPKS w Wieluniu i Pajęcznie. Z aktualnego rozkładu jazdy wynika, że ilość połączeń dobowych jest największa z miejscowościami: Pajęczno, Wieluń, Działoszyn. Ponadto istnieją połączenia z Łodzią, Radomskiem, Sieradzem, Częstochową, Konopnicą, Siemkowicami i Ruścem. Gmina

posiada zatem słabe możliwości komunikowania się z siedzibą województwa i najbliższymi miastami średniej wielkości, a nie ma możliwości wpływu na przewoźników publicznych w kwestii uruchomienia dodatkowych linii, o ile nie jest to uzasadnione ekonomicznie. Na terenie gminy jest 11 przystanków autobusowych, ich stan jest zróżnicowany, na ogół odpowiada współczesnym wymogom obsługi podróżnych. Remontom powinna być poddana połowa z przystanków, łącznie z budową właściwych zatok dla zatrzymujących się autobusów. Podobnie jak na obszarze całego kraju na terenie gminy wystąpił gwałtowny wzrost motoryzacji indywidualnej. Szczególnie jest on zauważalny w samych miejscowościach, na wąskich drogach wiejskich, a także w sąsiedztwie usług, gdzie często brakuje miejsc do parkowania. Miejsca parkingowe znajdują się tylko w Kiełczygłowie przed Samodzielnym Publicznym Zakładem Podstawowej Opieki Zdrowotnej oraz przy Urzędzie Gminy w Kiełczygłowie. Istnieje zatem konieczność wybudowania nowych punktów parkingowych w centrum Kiełczygłowa, gdyż to właśnie tam w godzinach 8.00 do 16.00 odbywa się największy ruch. Na terenie gminy Kiełczygłów istnieje też kilka firm przewozowych świadczących usługi transportowe na potrzeby innych podmiotów gospodarczych, a także lokalnych gospodarstw rolnych. Są one posiadaczami głównie samochodów ciężarowych, ciągników siodłowych i naczep. Natomiast przebiegająca przez teren gminy magistrala kolejowa Śląsk-Porty zapewnia lepszą łączność z krajowymi ośrodkami przemysłowymi. Najwięcej połączeń ze stacji Chorzew-Siemkowice posiada gmina z Częstochową, Zduńską Wolą-Karsznice, Katowicami, Zduńską Wolą, Gdynią, Tarnowskimi Górami, Mysłowicami, Łodzią Kaliską i Herbami Starymi, choć wiele połączeń zostało w ostatnim czasie zlikwidowane. Stacja kolejowa w Chorzewie - Siemkowicach może przeładowywać towary, dysponuje również bocznica kolejową.



Droga przed Urzędem Gminy w Kiełczygłowie



Parking przed SP ZOZ w Kiełczygłowie

Wodociągi, kanalizacja i oczyszczanie ścieków

Całość obszaru gminy Kiełczygłów wyposażona jest w instalacje wodociągowe, wskaźnik stopnia zwodociągowania obszaru szacuje się na 100 %. Na terenie gminy zlokalizowane jest jedno ujęcie wody w miejscowości Kiełczygłów zasilające trzy miejscowości – Kiełczygłów, Kolonia Kiełczygłów i Studzienica. Pozostałe miejscowości obsługiwane są z zasilania wody w gminach sąsiednich – tj. Rzaśnia i Rusiec . Długość instalacji całego wodociągu to 86km. Do 1990 roku w wodociągi zbiorowe zaopatrzone były 3 wsie i 180 gospodarstw, a długość sieci wodociągowej wynosiła 6,5km. Do sieci wodociągowej podłączonych jest 1213 gospodarstw. Łączna długość sieci wodociągowej wynosi około 122,7km. Wodociągi zbiorowe posiadają 33 wsie. Średnie zużycie wody z wodociągów zbiorowych na 1 mieszkańca wynosi około 26m³. Hydrofornia w Kiełczygłowie zaopatruje w wodę poprzez sieć rozdzielczą miejscowości: Kiełczygłów, Kolonia Kiełczygłów i Studzienica. Ujęcie wody w Kiełczygłowie ze studni głębinowej wykonanej w 1961r. dostarcza wody jurajskie z głębokości 50m. Wydajność ujęcia wynosi 50m³/h. W okresie letnim wydajność ta jest niewystarczająca z uwagi na opadanie lustra wody. Konieczna wydaje się więc modernizacja stacji lub budowa nowej, co pozwoliłoby na uniezależnienie się od dostaw wody z sąsiednich gmin. Jakość wody dostarczanej odbiorcom nie budzi zastrzeżeń stacji SANEPID, w ujęciach wody usuwane są jedynie ponadnormatywne związki żelaza w odżelaziaczach (filtrach ciśnieniowych zamkniętych). Na terenie gminy nie ma zakładowych ujęć wody. Znacznie gorsza sytuacja występuje w dziedzinie gospodarki ściekowej, żaden z mieszkańców gminy nie posiada dostępu do instalacji kanalizacyjnych, gdyż obecnie gmina Kiełczygłów nie posiada zbiorczego systemu kanalizacji sanitarnej, ani komunalnej, czy zakładowej oczyszczalni ścieków. Urządzenia stosowane we wsiach do odprowadzania ścieków to suche ustępy, zbiorniki bezodpływowe, osadniki gnilne do odbiornika, dlatego bardzo pilna jest rozbudowa kanalizacji i oczyszczalni ścieków. W przyszłych latach Gmina Kiełczygłów pozyskała lokalizację z przeznaczeniem na oczyszczalnię ścieków w Kiełczygłowie, a także przystąpić do wstępnych prac projektowych. Całość działań w tym zakresie została ujęta w opracowanym Programie Ochrony Środowiska uchwalonym przez Radę Gminy w Kiełczygłowie.

Ciepłownictwo, elektroenergetyka, telefonizacja

Gmina Kiełczygłów nie posiada zorganizowanego źródła ciepła i systemu sieci przesyłowej. Ogrzewanie budynków opiera się na indywidualnych, najczęściej tradycyjnych, nośnikach energii. Dominuje ogrzewanie węglem i miałem, bowiem obejmuje około 99 % budynków.

Wobec braku sieci gazowej mieszkańcy gminy zaopatrują się w gaz propan-butan w butlach u lokalnych dystrybutorów.

Obszar gminy obsługiwany jest przez Rejon Energetyczny w Wieluniu. W urzędzie gminy nie ma danych aby któreś gospodarstwo nie miało energii elektrycznej. Nie mniej dość często występują problemy z utrzymaniem napięcia w sieci. Przez teren gminy przebiega linia WN 400kV. Obszar obsługiwany jest liniami SN 15kV i liniami NN. Część z nich z racji złego stanu i długich obwodów pilnie wymaga modernizacji. Występują rzadkie spadki napięć i niedobory mocy, co jest szczególnie istotne dla potencjalnie większych odbiorców (duże gospodarstwa rolne).

Oświetlenie uliczne oraz sieć linii elektroenergetycznej jest w związku z zaistniałymi potrzebami stale rozbudowywana i modernizowana.

Gmina posiada bardzo dobrze rozwiniętą sieć telefoniczną i aktualnie działa na jej terenie dwóch operatorów, tj. Telekomunikacja Polska S.A. i Związek Gmin Ziemi Wieluńskiej. Z usług telekomunikacyjnych korzysta około 900 abonentów. Ocenia się, że aktualny stopień zaspokojenia zgłoszonych potrzeb z zakresu telekomunikacji wynosi 100 %. W Chorzewie, Kiełczyglowie i Hucie działają centrale telefoniczne typu EWSD Simens z możliwością rozbudowy do pełnego pokrycia zapotrzebowania. Ponadto mieszkańcy posiadają możliwość korzystania z istniejącej sieci telefonii komórkowej, gdzie przekaźnik jednej z nich jest zlokalizowany w miejscowości Głina Mała co powoduje bardzo dobrą jakość połączeń. Użytkownicy sieci telefonicznych korzystają z nowoczesnych urządzeń telekomunikacyjnych do transmisji informacji i danych. Mieszkańcy dzięki rozwiniętej sieci telefonicznej jak i dzięki prywatnym operatorom mają również dostęp do Internetu.

Gospodarka odpadami

Na terenie gminy jest komunalne wysypisko śmieci zlokalizowane na gruntach wsi Studzienica. Wysypisko zajmuje powierzchnię około 1ha i ma pojemność 31 560m³. Zostało wykonane w 1994r. i może funkcjonować do około 2015r. Odpady nie są segregowane. We wsiach brak jest kontenerów do zbiorowego gromadzenia odpadów. Przewóz odpadów odbywa się we własnym zakresie. Mieszkańcy gminy korzystają również z firm, które usługowo zajmują się odbiorem stałych odpadów komunalnych. Problematyka gospodarowania odpadami została szczegółowo opracowana w Programie Ochrony Środowiska uchwalonym przez Radę Gminy w Kiełczyglowie.

5.5. Analiza poszczególnych obszarów życia społeczno-gospodarczego

Analiza poszczególnych obszarów życia społeczno-gospodarczego oznacza analizę opisanych wcześniej w dokumencie zasobów miejscowości Kiełczygłów, a w szczególności opis problemów związanych z wymienionymi dziedzinami.

Położenie i warunki demograficzne

- spadek liczby ludności gminy i miejscowości,
- migracje ludności,
- zmniejszenie przyrostu naturalnego,
- dość wysokie bezrobocie,
- wysoki odsetek długotrwale bezrobotnych,
- wysokie bezrobocie wśród kobiet.

Infrastruktura społeczna:

- konieczność przeprowadzenia remontów w placówkach oświatowych,
- brak zaplecza sportowego, boisk, infrastruktury rekreacyjnej,
- słabe wyposażenie jednostek oświatowych,
- zły stan obiektu ochrony zdrowia w miejscowości,
- zły stan obiektów kulturalnych w miejscowości Kiełczygłów,
- zły stan lokalnych pomników historycznych,
- słabe wyposażenie jednostek zajmujących się działalnością kulturalną,
- słabe wyposażenie organizacji kultywujących tradycje lokalne,
- małe zainteresowanie mieszkańców rozwojem agroturystyki,
- brak infrastruktury turystycznej,
- brak oznakowanych atrakcji turystycznych,
- brak wyznaczonych miejsc związanych z promocją lokalnych produktów,
- niedostateczna promocja dziedzictwa kulinarnego i tradycyjnych potraw,
- zły stan obiektów straży pożarnej oraz słabe wyposażenie jednostek,
- słaby poziom aktywności gospodarczej mieszkańców,
- duże rozdrobnienie gospodarstw rolnych,
- niski poziom infrastruktury technicznej i wyposażenia gospodarstw,
- duża ilość gleb o niskiej klasie,

Infrastruktura techniczna:

- zły stan i jakość dróg,
- likwidacja połączeń kolejowych,
- brak oczyszczalni ścieków,
- słabe uzbrojenie terenów inwestycyjnych,
- zły stan chodników lub ich brak,
- niedostateczna ilość miejsc parkingowych,
- brak lub niedostateczna ilość oświetlenia ulicznego,
- niewystarczający poziom zagospodarowania przestrzeni publicznej.

6. Analiza SWOT

Nazwa SWOT jest akronimem angielskich słów Strengths (mocne strony), Weaknesses (słabe strony), Opportunities (szanse w otoczeniu), Threats (zagrożenia w otoczeniu). Jest ona efektywną metodą identyfikacji słabych i silnych stron miejscowości oraz badania szans i zagrożeń, jakie stoją przed miejscowością. SWOT zawiera określenie czterech grup czynników:

- „mocnych stron” – uwarunkowań wewnętrznych, które stanowią silne strony miejscowości i które należy wykorzystać sprzyjać będą jej rozwojowi (utrzymać je jako mocne, i na których należy oprzeć jej przyszły rozwój);
- „słabych stron” – uwarunkowań wewnętrznych, które stanowią słabe strony miejscowości i które nie wyeliminowane utrudniać będą jej rozwój (ich oddziaływanie należy minimalizować);
- „szans” - uwarunkowań zewnętrznych, które nie są bezpośrednio zależne od zachowania społeczności wiejskiej, ale które mogą być traktowane jako szanse, i przy odpowiednio podjętych przez nią działaniach, wykorzystane jako czynniki sprzyjające rozwojowi miejscowości;
- „zagrożeń” - uwarunkowań zewnętrznych, które także nie są bezpośrednio zależne od zachowania społeczności wiejskiej, ale które mogą stanowić zagrożenie dla jej rozwoju (należy unikać ich negatywnego oddziaływania na rozwój miejscowości).

SILNE STRONY	SŁABE STRONY
PLAN ODNOWY MIEJSCOWOŚCI KIEŁCZYGŁÓW NA LATA 2007-2013 walory krajobrazowo-turystyczne	brak ścieżek rowerowych
możliwość rozwoju agroturystyki	brak infrastruktury rekreacyjno-wypoczynkowej
zabytki	słabe oznakowanie miejscowości
telefonizacja	nieoznakowane szlaki turystyczne
tereny rolne	mało gospodarstw agroturystycznych
istnienie produktu regionalnego-chrzanu	brak oznakowania atrakcyjnych miejsc
istnienie kapeli folklorystycznej "Kiełczygłowianie"	nierozwinięty sektor usług turystycznych
dobre połączenie komunikacyjne	mała oferta zajęć dla dzieci i młodzieży
sieć wodociągowa	brak boiska sportowego dla mieszkańców wsi
dostęp do oświaty (przedszkole, szkoła podstawowa, gimnazjum)	zły stan nawierzchni boiska przy szkole
czyste powietrze	zbyt małe wykorzystywanie wsi jako atrakcji turystycznej
dworek murowany z XVIIIw.	brak placu zabaw dla dzieci
pomnik w Kiełczygłowie (lokalny pomnik historyczny)	zły stan lokalnego pomnika historycznego i otoczenia obiektu
młyn ze skupem płodów rolnych	niezadawalający stan dróg
sklepy spożywczo-przemysłowe	zbyt mała sieć oświetlenia ulicznego
bliskość miasta, dobre połączenie komunikacyjne (PKS, PKP)	brak chodników dla pieszych
możliwość instalowania Internetu	brak parkingów
zadbane obejścia	zły stan dróg i infrastruktury okołodrogowej
realny wzrost budżetu gminy	zły stan techniczny zabytków kultury (dworek)

Przedstawiona poniżej analiza mocnych i słabych stron oraz szans i zagrożeń jest syntezą poszczególnych obszarów życia społeczno-gospodarczego miejscowości. Poniższy zbiór informacji o mocnych i słabych stronach miejscowości i stojących przed nią szansach i zagrożeniach jest uzgodnioną wypadkową wiedzy o stanie i potrzebach miejscowości ułożonych przekrojowo (w ramach poszczególnych obszarów życia społeczno-gospodarczego). Niektóre zapisy z powodu swej lakoniczności mogą wydawać się nie do końca czytelne, ale zespół redakcyjny z pełną świadomością dokonał takich właśnie rozstrzygnięć. Analiza SWOT jest kontynuacją i podsumowaniem diagnozy stanu miejscowości i w niej znajduje uzasadnienie większość rozstrzygnięć.

7. Misja i cele strategiczne miejscowości

Misja Miejscowości Kiełczygłów określona w niniejszym Planie Odnowy Miejscowości została wyznaczona na podstawie opinii wyrażonych przez jej mieszkańców. Jest ona zbieżna z Misją określoną w Strategii Zrównoważonego Rozwoju Gminy Kiełczygłów na lata 2007-2013 oraz brzmi następująco:

"Zapewnienie zrównoważonego rozwoju społeczno –gospodarczego miejscowości, wzrostu jej atrakcyjności turystycznej i inwestycyjnej oraz dążenie do zapewnienia mieszkańcom wysokiej jakości życia przy uwzględnieniu tożsamości lokalnej i dziedzictwa kulturowego".

Rozwój miejscowości ma więc nastąpić między innymi w oparciu o ożywienie gospodarcze i turystyczne, przy jednoczesnym zaspokojeniu potrzeb społecznych i kulturalnych oraz poszanowaniu dziedzictwa kulturowego i tożsamości lokalnej uwzględniające specyfikę obszarów wiejskich.

Rozwój gospodarczy gminy niewątpliwie wymaga inwestycji w zakresie infrastruktury i oraz szeroko rozumianego porządkowania i kształtowania przestrzeni publicznej.

Cele strategiczne miejscowości Kiełczygłów

Działania objęte niniejszym planem pozwalają na kompleksowe ujęcie rozwoju miejscowości

w dziedzinie infrastruktury technicznej, społecznej, kulturalnej, środowiska przyrodniczego i turystyki. Dokładne określenie celów pozwoli na odpowiednią koordynację działań przez osoby i instytucje, które będą miały wpływ na realizację planu, wytyczającego długofalowe kierunki rozwoju miejscowości. Plan Odnowy Miejscowości Kiełczygłów jest dokumentem kierunkowym, stanowiącym podstawę do podejmowania skoordynowanych działań przez władze samorządowe oraz podmioty sektora prywatnego, organizacje pozarządowe, mieszkańców, parafię.

W rezultacie przeprowadzonych analiz strategicznych z szerokim udziałem pracowników Urzędu Gminy i jednostek podległych, radnych, instytucji i przedsiębiorstw, mieszkańców sołectwa sformułowano trzy strategiczne cele rozwoju Miejscowości Kiełczygłów.

Bazując na zidentyfikowanych uwarunkowaniach rozwojowych (posiadanych atutach oraz najistotniejszych brakach i problemach), wytyczają one główne kierunki rozwoju miejscowości. Ich realizacja w perspektywie 7-letniej powinna doprowadzić do osiągnięcia pożądanego stanu rozwoju określonego w jej misji.

Wyznaczone cele strategiczne są następujące:

1. Rozwój infrastruktury technicznej, w tym kształtowanie centrum miejscowości jako obszaru przestrzeni publicznej,
2. Rozwój infrastruktury turystycznej.
3. Rozwój infrastruktury związanej z kulturowym krajobrazem miejscowości.

8.Opis planowanych zadań w perspektywie lat 2007-2013

PLAN ODNOWY MIEJSCOWOŚCI KIEŁCZYGLÓW NA LATA 2007-2013

Lp.	Nazwa zadania	Zakres robót	Przybliżony koszt całkowity w tys. zł	Termin realizacji										Źródła finansowania	
				2007	2008	2009	2010	2011	2012	2013	2014	2015			
1.	Uporządkowanie przestrzeni publicznej w Kiełczygłowie	- remont chodników i oświetlenia ulicznego, budowa parkingów, rewitalizacja parku w Kiełczygłowie	420,00		420,00										Fundusze strukturalne: -75% Budżet Gminy: -25%
2.	Budowa Oczyszczalni ścieków wraz z kanalizacją oraz wymiana rur azbestowych w wodociągu.		7000,00		250,00	2000,00	2000,00	2750,00							Fundusze strukturalne: -75% Budżet Gminy: -25%
3.	Przebudowa Przedszkola Publicznego w Kiełczygłowie	- termomodernizacja (wymiana instalacji grzewczej, wymiana stolarki okiennej i drzwiowej, remont elewacji budynku, wymiana rynien, wymiana pokrycia dachowego), - wymiana oświetlenia, remont łazienek, wymiana urządzeń w salach, ławek, zakup komputerów,	400,00			200,00	200,00								Fundusze strukturalne: -85% Budżet Gminy: -15%

PLAN ODNOWY MIEJSCOWOŚCI KIEŁCZYGLÓW NA LATA 2007-2013

		<ul style="list-style-type: none"> - zagospodarowanie terenu wokół budynku, wymiana ogrodzenia, - wyrównanie terenu wokół budynku, - budowa parkingów, placu zabaw. 										
4.	Przebudowa Zespołu Szkolno-Gimnazjalnego w Kiełczygłowie	<ul style="list-style-type: none"> - termomodernizacja (wymiana stolarki okiennej, remont elewacji), - remont pomieszczeń (malowanie, wymiana podłóg, rozbudowa sali gimnastycznej o pomieszczenia dodatkowe i widownię), - wyposażenie szkoły (wymiana ławek, krzeseł, mebli, zakup pracowni do nauczania języków obcych, chemicznej i fizycznej, zakup pomocy dydaktycznych do pozostałych pracowni, w tym programów komputerowych, zakup lektur i książek, zainstalowanie monitoringu wizyjnego, urządzenie siłowni), - zagospodarowanie terenu wokół budynku 	620,00	320,00	300,00							Fundusze strukturalne: -85% Budżet Gminy: -15%

PLAN ODNOWY MIEJSCOWOŚCI KIEŁCZYGLÓW NA LATA 2007-2013

		(ogrodzenie terenu szkoły, zagospodarowanie placu szkolnego).										
5.	Informatyzacja Urzędu Gminy w Kiełczygłowie		80,00		80,00							Fundusze strukturalne: -85% Budżet Gminy: -15%
6.	Przebudowa Ośrodka Zdrowia w Kiełczygłowie	<ul style="list-style-type: none"> - modernizacja parku i terenów zielonych przy obiekcie, - termomodernizacja budynku (wymiana pokrycia dachowego, stolarka okienna i drzwiowa, elewacja, instalacja c.o.), - modernizacja pomieszczeń (wymiana drzwi wewnętrznych, modernizacja toalet), - wymiana ogrodzenia, bramy wjazdowej, plac zabaw przy poradni dla dzieci, - zakup sprzętu komputerowego, wymiana sprzętu w gabinecie stomatologicznym, wyposażenia poradni rehabilitacyjnej, 	650,00			300,00	350,00					Fundusze strukturalne: -85% Budżet Gminy: -15%

PLAN ODNOWY MIEJSCOWOŚCI KIEŁCZYGLÓW NA LATA 2007-2013

		pracowni EKG, Gabinetu Fizykoterapii, Poradni Dziecięcej.										
7.	Budowa tras turystycznych	- wyznaczenie szlaków, budowa stanowisk informacyjnych i infrastruktury towarzyszącej, budowa miejsc widokowych, wydanie publikacji	150,00			150,00						Fundusze strukturalne: -75% Budżet Gminy: -25%
8.	Budowa infrastruktury rekreacyjnej.	- wybudowanie boiska uniwersalnego, wybudowanie bieżni lekkoatletycznej oraz kortu tenisowego przy Szkole Podstawowej w Kiełczygłowie.	150,00		150,00							Fundusze strukturalne: -75% Budżet Gminy: -25%
9.	Modernizacja Biblioteki Publicznej w Kiełczygłowie	- remont budynku, wymiana instalacji grzewczej, wymiana podłóg, remont schodów, monitoring, wyposażenie w sprzęt komputerowy, - zagospodarowanie terenu wokół budynku wraz z wymianą ogrodzenia, remont elewacji, - wymiana dachu.	250,00			250,00						Fundusze strukturalne: -75% Budżet Gminy: -25%
10.	Renowacja pomnika w Kiełczygłowie		50,00			50,00						Fundusze strukturalne: -75%

PLAN ODNOWY MIEJSCOWOŚCI KIEŁCZYGLÓW NA LATA 2007-2013

													Budżet Gminy: -25%
11.	Modernizacja Gminnego Ośrodka Kultury	- wymiana drzwi wejściowych, modernizacja sanitariatów, wyposażenie obiektu.	50,00				50,00						Fundusze strukturalne: -75% Budżet Gminy: -25%
12.	Modernizacja OSP Kiełczyglów (w 2009r. – 90 lecie strażnicy)	- wymiana stolarki okiennej drzwiowej, malowanie elewacji, - wymiana ogrodzenia i utwardzenie kostką brukową placu OSP, - zakup samochodu bojowego dla OSP Kiełczyglów	200,00			200,00							Fundusze strukturalne: -75% Budżet Gminy: -25%

PLAN ODNOWY MIEJSCOWOŚCI KIEŁCZYGLÓW NA LATA 2007-2013

Powyższe inwestycje wynikają z wyrażonej w punkcie 7 niniejszego dokumentu Misji oraz celów strategicznych miejscowości Kiełczyglów. Wywierają one wpływ na rozwój miejscowości, uwzględniając przede wszystkim zgodność zamierzonych działań z charakterem i krajobrazem kulturowym miejscowości. Zadania od 1 do 6 wymienione w powyżej tabeli dotyczą rozwoju infrastruktury technicznej (poprawy jakości życia mieszkańców) ze szczególnym uwzględnieniem zadań związanych z kształtowaniem przestrzeni publicznej miejscowości Kiełczyglów.

Zadania od 7 do 8 dotyczą rozwoju infrastruktury turystycznej i rekreacyjnej.

Zadania od 9 do 12 dotyczą natomiast inwestycji bezpośrednio związanych z kulturowym krajobrazem Kiełczyglowa.

9. Wdrażanie, monitorowanie, promocja planu

Wdrażanie Planu Odnowy Miejscowości Kiełczyglów

Zadania	Odpowiedzialni	Termin realizacji
Przedłożenie Projektu Planu Odnowy przedstawicielom Zebrania Wiejskiego.	Wójt	Grudzień 2007
Przyjęcie Planu Odnowy przez Radę Sołecką	Rada Sołecka	Grudzień 2007
Zatwierdzenie Planu Odnowy Miejscowości na Sesji Rady Gminy.	Rada Gminy	Grudzień 2007
Opracowanie informacji na stronie www Kiełczyglowa z zamieszczeniem Planu Odnowy Miejscowości	Wójt	Styczeń 2008
Opracowanie programów operacyjnych ze szczególnym uwzględnieniem projektów i zadań mogących uzyskać wsparcie z funduszy strukturalnych.	Wójt, Rada Sołecka	Marzec 2008
Realizacja zadań określonych poszczególnymi projektami zgodnie z harmonogramem przyjętym	Wójt, Rada Sołecka	Grudzień 2007 - grudzień 2014

PLAN ODNOWY MIEJSCOWOŚCI KIEŁCZYGLÓW NA LATA 2007-2013

w programach operacyjnych.

Monitorowanie Planu Odnowy Miejscowości Kielczyglów

Zadanie	Odpowiedzialni	Termin realizacji
Przedkładanie raportów z przebiegu realizacji projektów i zadań zamieszczonych w programach operacyjnych.	Wójt	Co sześć miesięcy począwszy od miesiąca grudnia 2007 roku na ręce przedstawicieli Zebrania Wiejskiego
Ocena realizacji programu	Rada Sołecka, Rada Gminy	Sesja absolutoryjna każdego roku
Organizacja debat strategicznych z udziałem osób tworzących wcześniej Plan dla oceny jego aktualności	Wójt	Raz na dwa lata

Promocja Planu Odnowy Miejscowości Kielczyglów

Promocja Planu Odnowy Miejscowości czyli jego Public Relations, którego zadaniem jest upowszechnianie zamierzeń Planu Odnowy Miejscowości Kielczyglów i pośród przyszłych, beneficjentów, wykonawców i decydentów opierać się będzie o trzy formy komunikacji:

- Internet
- Prasa lokalna i centralna
- Promocja i reklama bezpośrednia

Internet będzie głównym dostawcą informacji o Planie Odnowy Miejscowości.

W witrynie internetowej Gminy Kielczyglów zostanie utworzona podstrona poświęcona Planowi Odnowy Miejscowości Kielczyglów z zamieszczonym dokumentem w plikach pdf. Internet służyć będzie również komunikacji pomiędzy bezpośrednio odpowiedzialnym za wdrażanie Planu Odnowy Miejscowości (Urzędem Gminy w Kielczyglowie), a zainteresowanymi podmiotami samorządowymi, biznesowymi i organizacjami pozarządowymi.

Prasa lokalna i centralna służyć będzie jedynie upowszechnianiu informacji w różnych kręgach potencjalnych beneficjentów i wykonawców Planu Odnowy Miejscowości Kielczyglów o istnieniu takiego dokumentu i sposobie jego monitorowania i wdrażania, kierując do źródła informacji, jakim będzie Internet.

Promocja i reklama bezpośrednia będzie skierowana do wybranych, potencjalnych wykonawców, inwestorów zidentyfikowanych na podstawie analizy przedsięwzięć

PLAN ODNOWY MIEJSCOWOŚCI KIEŁCZYGLÓW NA LATA 2007-2013

inwestycyjnych zawartych w Planie Odnowy Miejscowości. Powyższa promocja i reklama polegać będzie na bezpośrednim zapraszaniu do negocjacji wybranych podmiotów, mogących być partnerami w realizacji poszczególnych zamierzeń Planu Odnowy Miejscowości Kiełczygłów.

